









Ortsentwicklung Oberdießen

Bestandsaufnahme Grünstrukturen

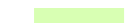




Legende

-  Abgrenzung
-  Hauptgebäude mit Firstrichtung
-  Nebengebäude mit Firstrichtung
-  Denkmalschutz
-  öffentliche Verkehrsfläche
-  Bach

Grünstrukturen - Bestand

-  Grün lt. FNP
-  Ortsbildprägender Baum, z. B. Linde
 - A Ahorn
 - B Birke
 - Bu Buche
 - E Esche
 - K Kastanie
 - Ei Eiche

Grünstrukturen - Analyse

-  ortsbildprägende Freifläche, größtenteils unbefestigt und zaunlos
-  ortsbildprägende, bachbegleitende Grünstruktur
-  ökologisch wertvolle Grünstrukturen (außerhalb des Umgriffs)
-  orts-untypische Einfriedung (geschlossener Vorgartenbereich)
-  ortstypische Zufahrten (z.T. Erschließung von Gebäuden in zweiter Baureihe)

