









Ortsentwicklung Oberdießen

Historische Entwicklung

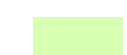

Legende

-  Abgrenzung Untersuchungsgebiet
-  Gebäude - Bestand
-  öffentliche Verkehrsfläche
-  Bach
-  Prägende Gebäude-Engstellung

Bauliche Entwicklung

-  Haupt- und Nebengebäude 2011
-  Haupt- und Nebengebäude 1811
-  Denkmalschutz - Gebäude in Proportion und Fassadengliederung erhalten

Freiflächenentwicklung / Grünstrukturen

-  zu erhaltende prägende Freifläche
- ohne Einfriedung
- punktuelle Großbaumpflanzungen
 -  zu erhaltender Baum, z. B. Linde
- Ersatzpflanzung bei Ausfall
- A Ahorn
B Birke
Bu Buche
E Esche
K Kastanie

Urkataster 1811



Schwarzplan 2011

